

Gmina Kowal



Gmina Kowal to gmina wiejska.

Należy do **województwa kujawsko - pomorskiego**,
powiatu włocławskiego.

Gmina liczy 3 993 mieszkańców, czyli zamieszkuje ją 4,5%
ludności powiatu włocławskiego.
Stanowi jego 7,8% powierzchni.

- Liczba mieszkańców 3 993
- Powierzchnia 114,8 km²
- Gęstość zaludnienia 34 osób/km²
- Sąsiednie gminy: Miasto Kowal, Baruchowo, gmina Włocławek, Chocień, Lubień Kujawski



ZABYTKI

Kościół pw.
Św. Marii
Magdaleny
w
Grabkowie



Kaplica
(kościółek
drewniany)
p.w. Św.
Marka w
Nakonowie,
która powstała
w 1765 r.



Dzwonnica zabytkowa,
murowana, znajdująca się przy
kościółce pw. Św. Marii
Magdaleny w Grabkowie,
powstała w końcu XIX wieku.





ZABYTKI

Dworek
w Unistawicach,
powstał w II połowie
XVIII wieku.
Został odbudowany
w stylu romantycznym
w pierwszej połowie
XIX wieku, na
zachowanych
piwnicach gotyku.



Pałac w Więśławicach został wzniesiony w latach 1880-90, przebudowano go w 1910r. Pałac dwukondygnacyjny, murowany, kryty dachem z blachy cynkowej.



INWESTYCJE W RAMACH GOSPODARKI WODNO - ŚCIEKOWEJ



**Budowa kolektora
kanalizacji
sanitarnej wraz
z oczyszczalnią ścieków
w miejscowości
Gołaszewo**





INWESTYCJE W RAMACH GOSPODARKI WODNO - ŚCIEKOWEJ



Modernizacja wraz z rozbudową oczyszczalni ścieków
w miejscowości Rakutowo



INWESTYCJE W RAMACH GOSPODARKI WODNO - ŚCIEKOWEJ



Na terenie gminy Kowal do 2017 roku wybudowano ponad 300 przyzagrodowych oczyszczalni ścieków.



INWESTYCJE W RAMACH GOSPODARKI WODNO - ŚCIEKOWEJ



Modernizacja Stacji Uzdatniania wody w miejscowości Nakonowo. Zakup agregatów prądotwórczych.



INWESTYCJE W RAMACH GOSPODARKI WODNO - ŚCIEKOWEJ



Modernizacja Stacji
Uzdatniania wody
w miejscowości
Dębniaki.





INWESTYCJE W RAMACH GOSPODARKI WODNO - ŚCIEKOWEJ




**Modernizacja Stacji
Uzdatniania wody
w miejscowości
Grabkowo wraz
z budową zbiorników
retencyjnych.
Zakup agregatu
prądotwórczego.**



INWESTYCJE DROGOWE

Gmina Kowal posiada blisko 140 km dróg gminnych, z czego około 80 km stanowią drogi o nawierzchni asfaltowej.





INWESTYCJE DROGOWE

Gmina Kowal posiada blisko 140 km dróg gminnych, z czego około 80 km stanowią drogi o nawierzchni asfaltowej.





INWESTYCJE DROGOWE





BAZA OŚWIATOWA W GMINIE KOWAL

Budynek
Szkoły
Podstawowej
w Grabkowie



Tak jest



Tak było...



BAZA OŚWIATOWA W GMINIE KOWAL

Szkoła
Podstawowa
wraz
z Publicznym
Przedszkolem
w Grabkowie.





BAZA OŚWIATOWA W GMINIE KOWAL



Gimnazjum Publiczne w Grabkowie



Kompleks sportowy ORLIK




BAZA OŚWIATOWA W GMINIE KOWAL



Szkoła Podstawowa wraz z oddziałem
przedszkolnym,
filia w Więstawicach.



BAZA OŚWIATOWA W GMINIE KOWAL



Niepubliczna Szkoła
Podstawowa Galileo
w Nakonowie,
prowadzona przez
„Familijny Poznań”



Obiekt przewidziany do termomodernizacji w ramach RPO.



NA TERENIE GMINY ZNAJDUJE SIĘ X ŚWIETLIC WIEJSKICH





NA TERENIE GMINY ZNAJDUJE SIĘ X ŚWIETLIC WIEJSKICH



Grodztwo



Unieście



NA TERENIE GMINY ZNAJDUJE SIĘ X ŚWIETLIC WIEJSKICH



Tak było...



Krzewent



Dziardonice



Tak jest



NA TERENIE GMINY ZNAJDUJE SIĘ X ŚWIETLIC WIEJSKICH



Tak było...




Dębniaki

Tak jest

Termomodernizacja
budynku w ramach
„funduszu drzewkowego”
w 2015 r.



NA TERENIE GMINY ZNAJDUJE SIĘ X ŚWIETLIC WIEJSKICH



Świetlica w Rakutowie wraz z placem zabaw oraz kącikiem historycznym



NA TERENIE GMINY PRĘŻNIE DZIAŁA ORKIESTRA DĘTA OSP GRABKOWO





AMBASADOREM KULTURY KUJAWSKIEJ GMINY KOWAL JEST KAPELA SPOD KOWALA





NA TERENIE GMINY DZIAŁAJĄ IV JEDNOSTKI OSP



OSP Gołaszewo



OSP Rakutowo



OSP Grabkowo



OSP Strzały



NA TERENIE GMINY KOWAŁ ODBYWAJĄ SIĘ CYKLICZNIE



Gminne Święto Mleka,
w roku 2017 odbyło się
po raz IV



NA TERENIE GMINY KOWAL ODBYWAJĄ SIĘ CYKLICZNIE



Gminny Rajd Rowerowy,
w roku 2017 odbył się po raz
VIII



Gminny Ośrodek Pomocy Społecznej w Kowalu

**Z pomocy Gminnego Ośrodka Pomocy Społecznej w Kowalu
korzysta 135 rodzin, w tym 312 osób**

Średnia miesięczna liczba osób uprawnionych do pobierania:

- świadczeń wychowawczych to 293 osoby**
- świadczeń rodzinnych to 297 osób**

(Stan na I półrocze 2017 roku).



140 ha z przeznaczeniem pod TERENY INWESTYCYJNE

Ze względu na swoje położenie geograficzne gmina Kowal jest bardzo atrakcyjnym miejscem inwestycyjnym.

Przez teren gminy przebiega autostrada A1 wraz z węzłem Kowal, drogą krajową nr 91 oraz linią kolejową północ-południe ze stacją w Gołaszewie.



Wychodząc naprzeciw przyszłym inwestorom, samorząd gminy jest w trakcie opracowywania planu zagospodarowania przestrzennego, który obejmuje ok. 140 ha w miejscowościach przyległych do węzła autostradowego KOWAL oraz drogi krajowej nr 91. Tereny te są położone również w bezpośrednim sąsiedztwie drogi wojewódzkiej i powiatowej.



Gmina Kowal

*...przyjazna dla swoich...
otwarta dla gości...*

Dziękuję za uwagę

www.gminakowal.pl